








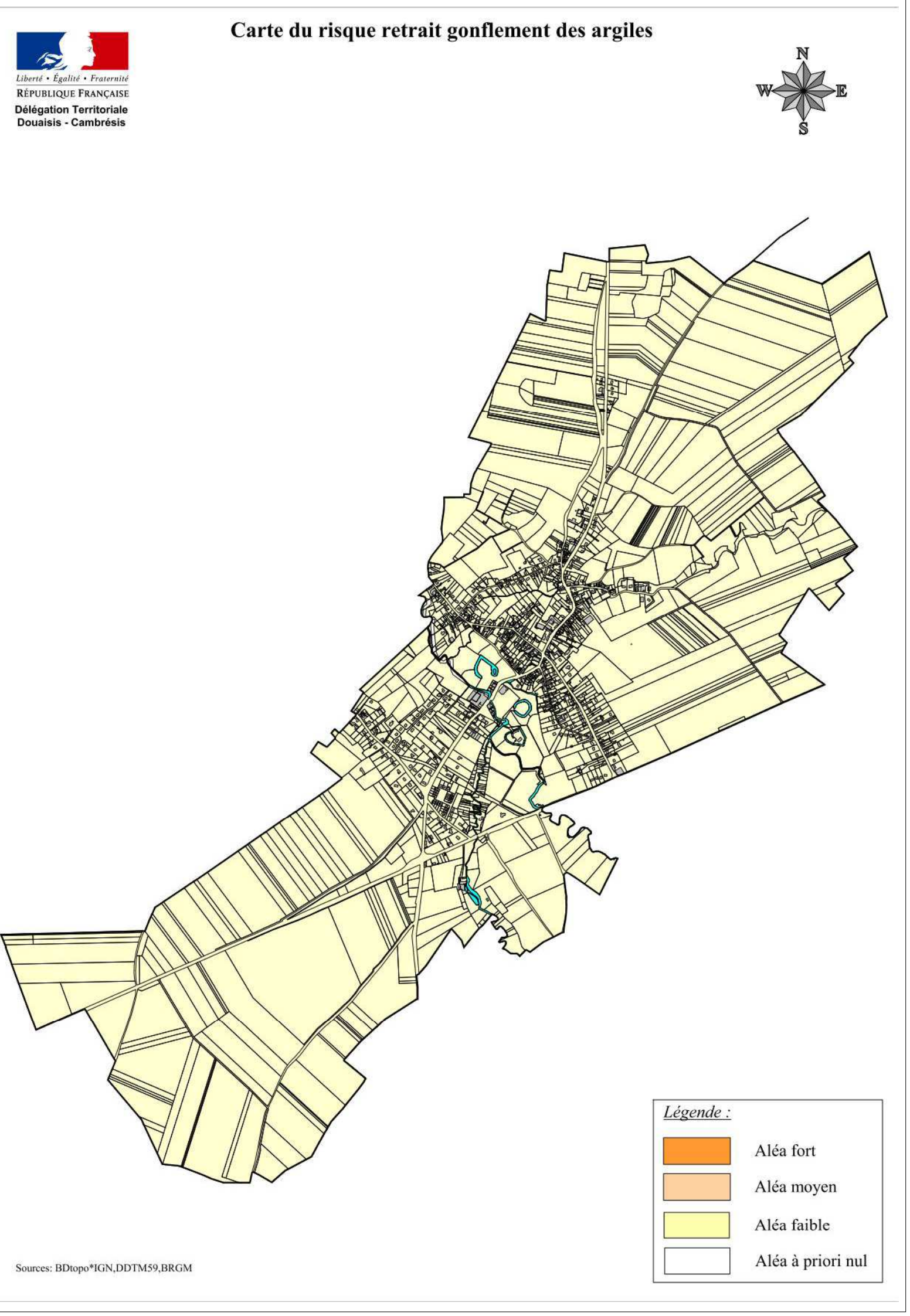
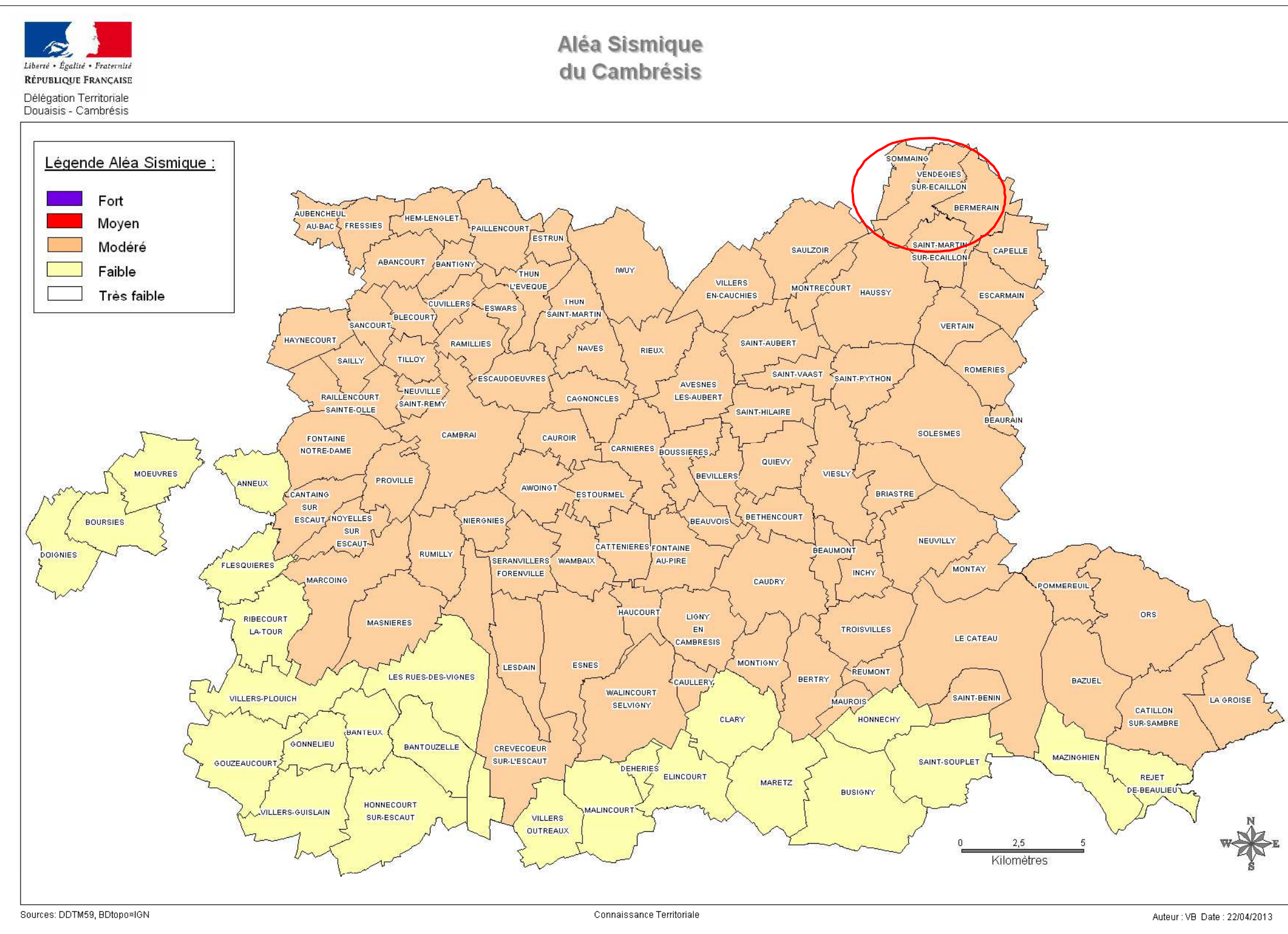


État des Risques Naturels

- LEGENDE :**
- CAVITES SOUTERRAINES**
-  Zone(s) exposée(s) au risque d'effondrement de cavités
 -  Localisation de point singulier (Bove, Puits, affaissement, etc...)
- INONDATION**
-  Zone potentiellement Inondable
 -  Zone(s) d'Inondation Constatée(s)
 -  Zone(s) de Coulée(s) de Boue Constatée(s)
- Aléas de l'AZI de l'Ecaillon**
-  Aléa faible
 -  Aléa moyen
 -  Aléa fort
- Plan d'eau**
-  Réseau hydrographique (Plans d'eau, cours d'eau, ...)

Source: DDTM59, IGN, SDSC, SIRE
Auteur: P.V. Date: 16/10/2013
Echelle: 1 / 5000



Origine cadastre. © droits de l'Etat réservés Mise à jour cadastre : 2011

